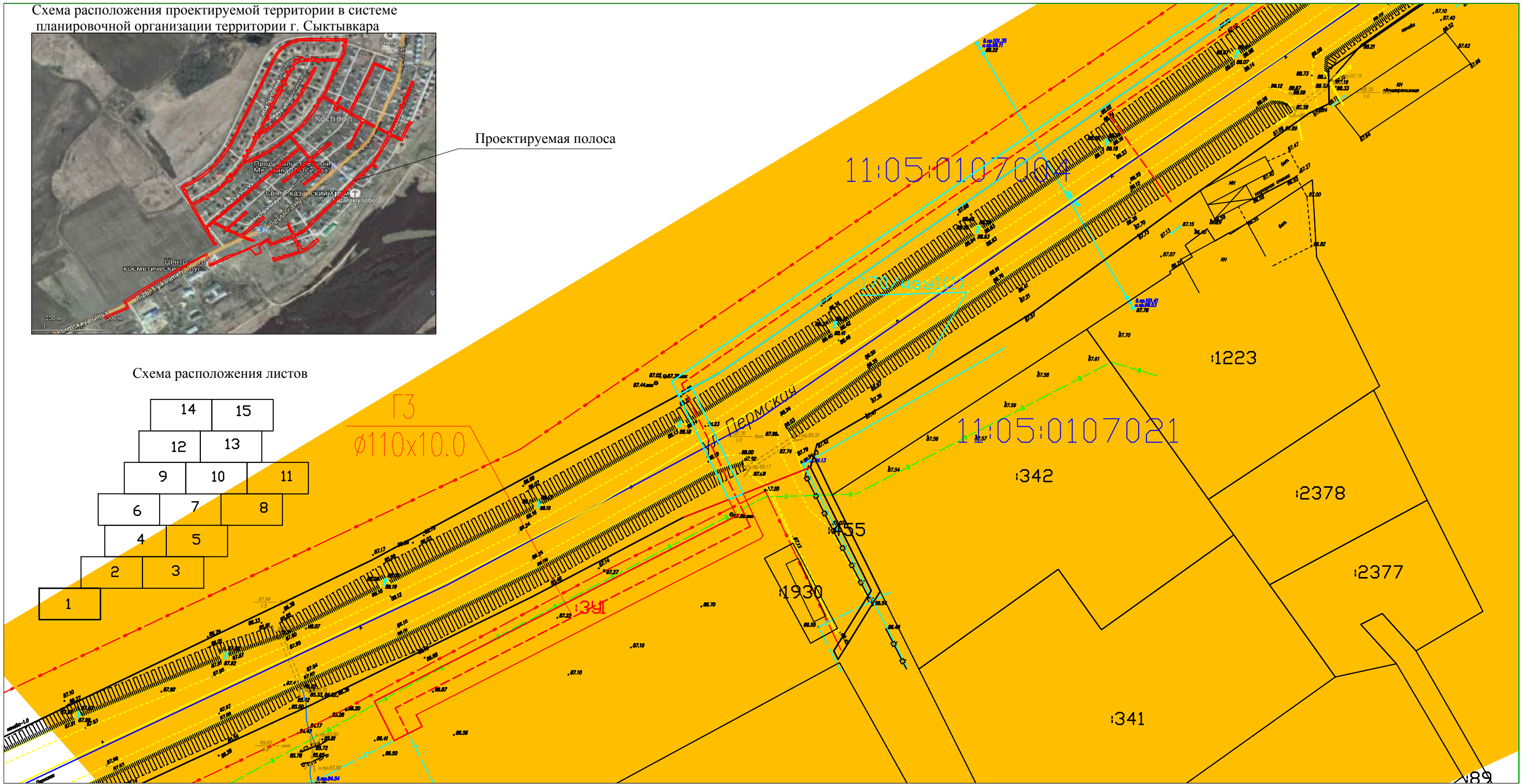
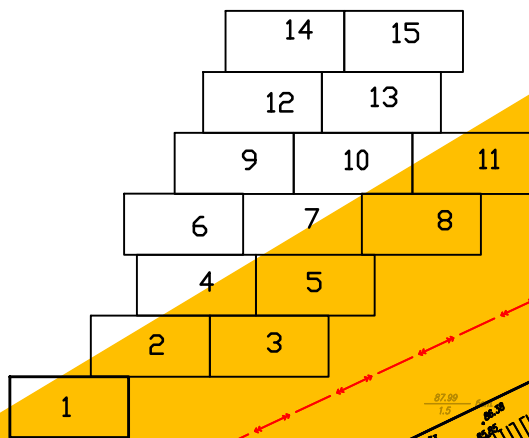


Схема расположения проектируемой территории в системе планировочной организации территории г. Сыктывкара



Проектируемая полоса

Схема расположения листов



Условные обозначения:

- граница образуемого земельного участка, испрашиваемого в дальнейшем в краткосрочную аренду на период строительства
- граница устанавливаемого сервитута
- трасса проектируемого газопровода
- граница кадастрового квартала
- граница существующего земельного участка
- :391 - обозначение образуемого земельного участка
- 11:05:0105003 - надпись кадастрового квартала
- :304 - надпись кадастрового номера земельного участка

Примечание:

В границах проекта планировки территории объекты культурного наследия отсутствуют
 Жилые зоны:
Ж-3 - зона застройки индивидуальными жилыми домами

- кабель ЭЛ
- существующий газопровод
- водопровод
- сеть канализации
- сеть ЛЭП
- дорога

Изм.	Кол.уч.	Лист	№ док.	Подп.	Дата
Составил	Трухачева И.П.	Трухачева	08.2017г		
Проверил	Жилин А.Н.	Жилин	08.2017г		

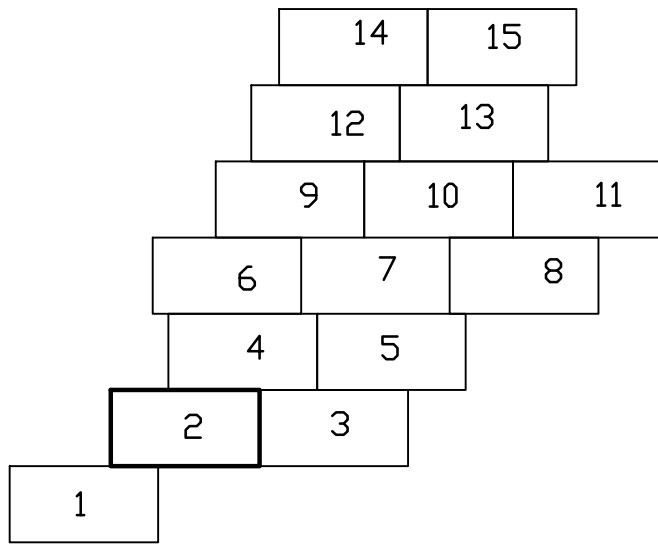
Договор №16/17 от 19.06.2017г.

Газоснабжение индивидуальных жилых домов в мкр. Кочпон г. Сыктывкара Республики Коми

Материалы по обоснованию проекта планировки территории
 Схема использования и состояния территории в период подготовки проекта планировки, границ зон с особыми условиями использования и объектов культурного наследия, М 1:1000
 Схема расположения проектируемой территории в системе планировочной организации территории г. Сыктывкара, М 1:1000

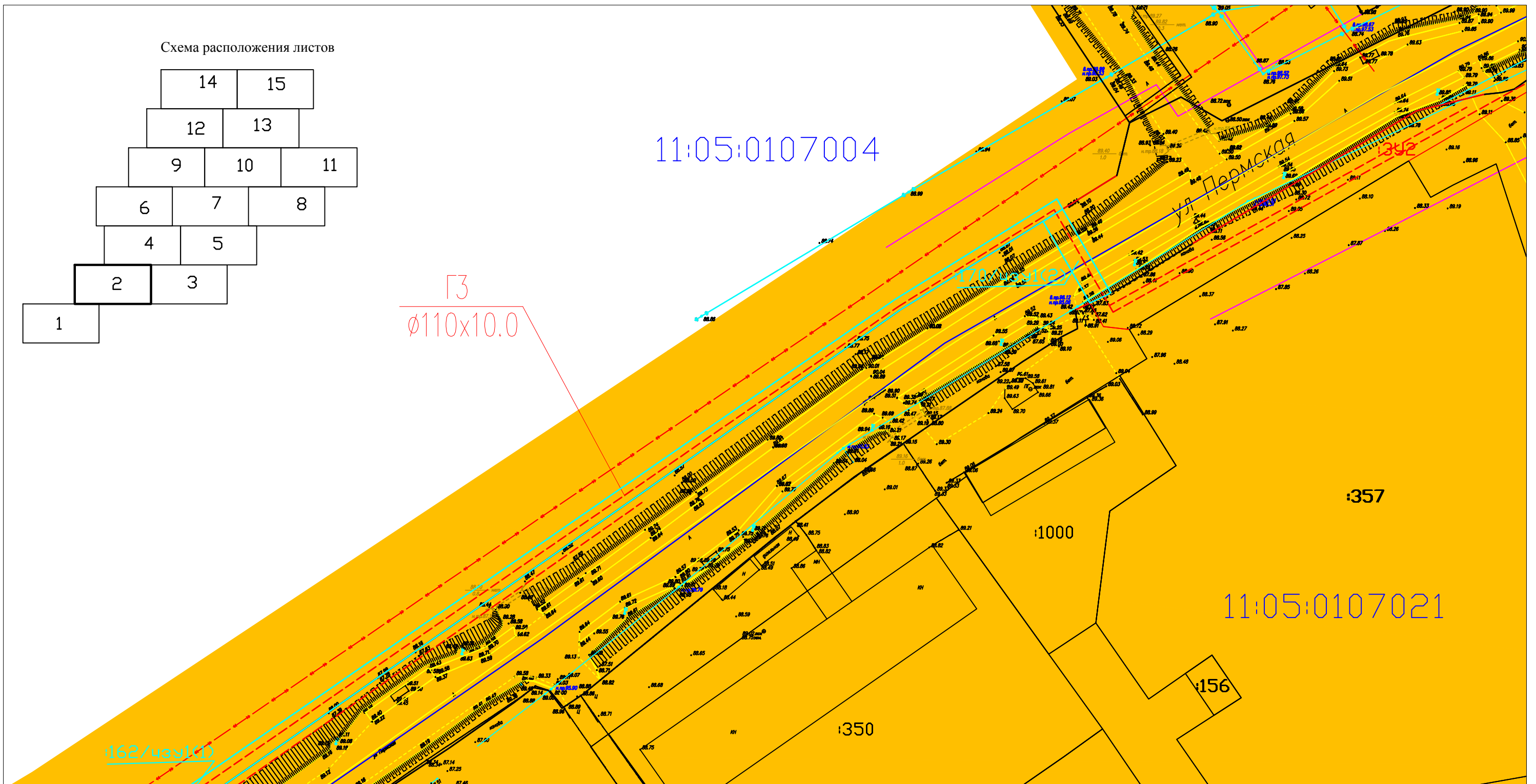
Стадия	Лист	Листов
	1	15
ООО "Норг-Инжиниринг" 2017г.		

Схема расположения листов



11:05:0107004

ГЗ
Ø110x10.0



11:05:0107021

Условные обозначения:

- граница образуемого земельного участка, испрашиваемого в дальнейшем в краткосрочную аренду на период строительства
- граница устанавливаемого сервитута
- трасса проектируемого газопровода
- граница кадастрового квартала
- граница существующего земельного участка
- :3У1 - обозначение образуемого земельного участка
- 11:05:0105003 - надпись кадастрового квартала
- :304 - надпись кадастрового номера земельного участка

Примечание:

В границах проекта планировки территории объекты культурного наследия отсутствуют

Жилые зоны:

Ж-3 - зона застройки индивидуальными жилыми домами

- кабель ЭЛ
- существующий газопровод
- водопровод
- сеть канализации
- сеть ЛЭП
- дорога

Изм.	Кол.уч.	Лист	№ док.	Подп.	Дата
Составил	Грухачева И.П.	Грухачева			08.2017г.
Проверил	Жилин А.Н.	Жилин			08.2017г.

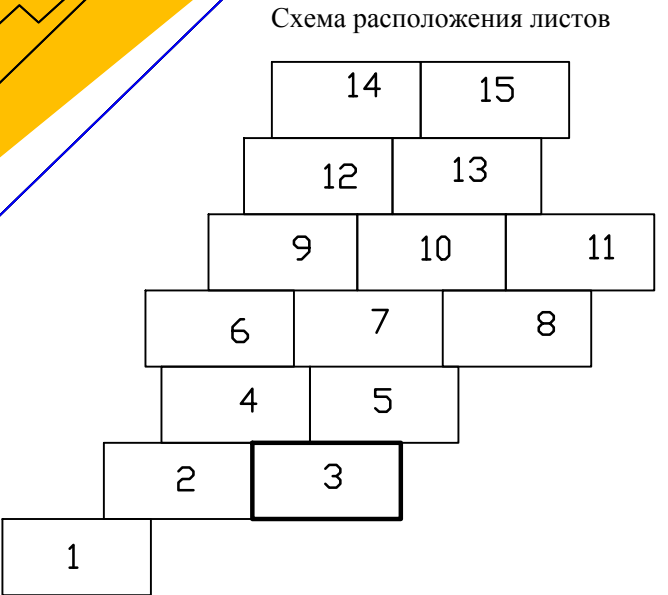
Договор №16/17 от 19.06.2017г.

Газоснабжение индивидуальных жилых домов в мкр. Кочпон г. Сыктывкара Республики Коми

Материалы по обоснованию проекта планировки территории

Схема использования и состояния территории в период подготовки проекта планировки, границ зон с особыми условиями использования и объектов культурного наследия, М 1:1000
Схема расположения проектируемой территории в системе планировочной организации территории г. Сыктывкара, М 1:1000

Стадия	Лист	Листов
	2	15
ООО "Норг-Инжиниринг" 2017г.		



- Условные обозначения:
- граница образуемого земельного участка, испрашиваемого в дальнейшем в краткосрочную аренду на период строительства
 - граница устанавливаемого сервитута
 - трасса проектируемого газопровода
 - граница кадастрового квартала
 - граница существующего земельного участка
 - :391 - обозначение образуемого земельного участка
 - 11:05:0105003 - надпись кадастрового квартала
 - :304 - надпись кадастрового номера земельного участка

- Примечание:
В границах проекта планировки территории объекты культурного наследия отсутствуют
- Жилые зоны:
- Ж-3 - зона застройки индивидуальными жилыми домами
 - кабель ЭЛ
 - существующий газопровод
 - водопровод
 - сеть канализации
 - сеть ЛЭП
 - дорога

Изм.	Кол.уч.	Лист	№ док.	Подп.	Дата
Составил				Трухачева	08.2017г.
Проверил				Жилин	08.2017г.

<i>Договор №16/17 от 19.06.2017г.</i>			
Газоснабжение индивидуальных жилых домов в мкр. Кочпон г. Сыктывкара Республики Коми			
Материалы по обоснованию проекта планировки территории		Стадия	Лист
Схема использования и состояния территории в период подготовки проекта планировки, границ зон с особыми условиями использования и объектов культурного наследия, М 1:1000 Схема расположения проектируемой территории в системе планировочной организации территории г. Сыктывкара, М 1:1000		3	15
		ООО "Норг-Инжиниринг" 2017г.	

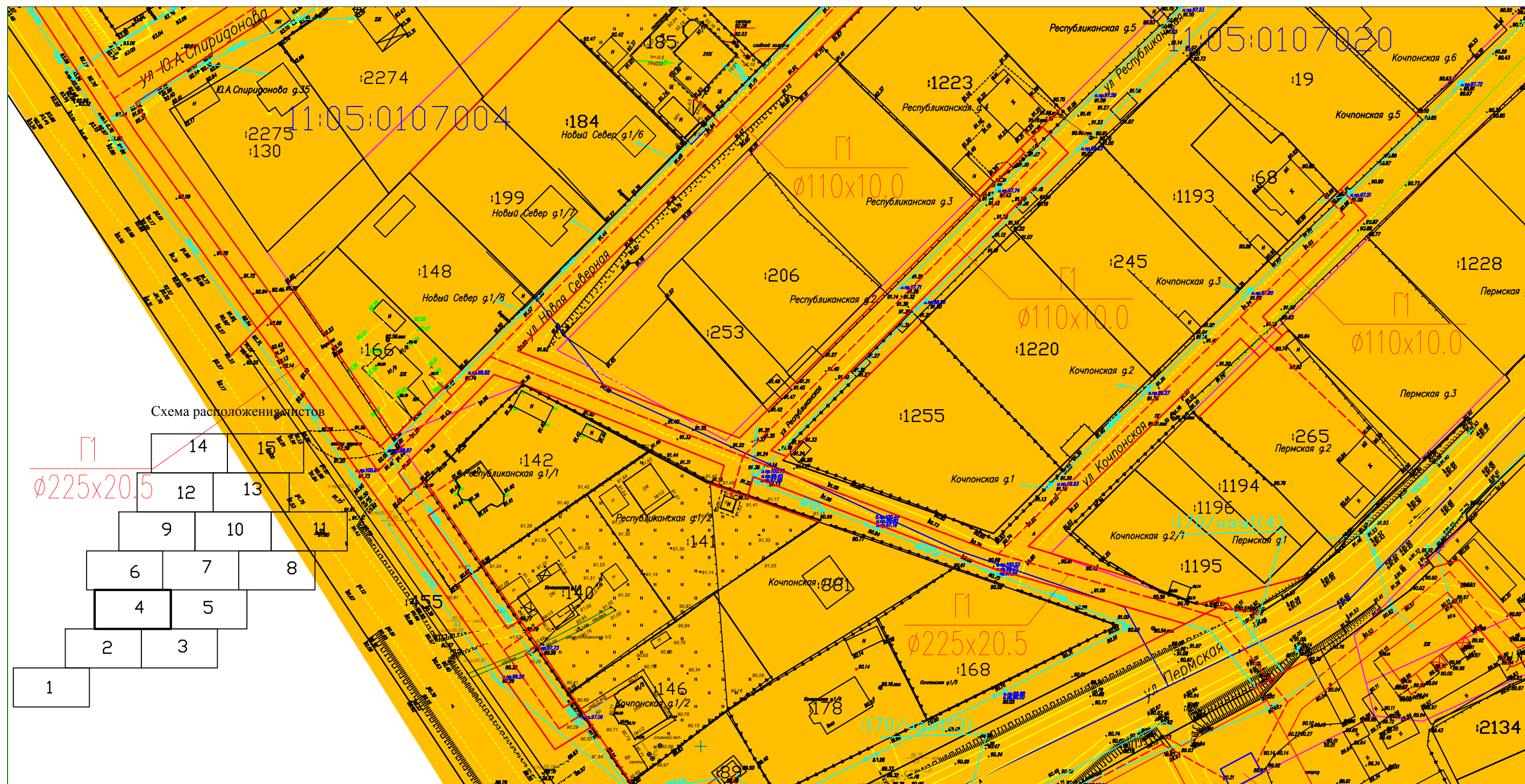
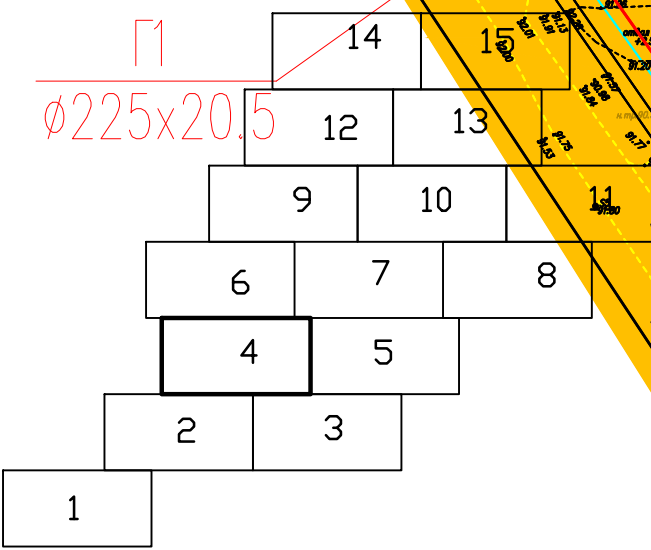


Схема расположения участков



Условные обозначения:

- граница образуемого земельного участка, испрашиваемого в дальнейшем в краткосрочную аренду на период строительства
- граница устанавливаемого сервитута
- трасса проектируемого газопровода
- граница кадастрового квартала
- граница существующего земельного участка
- :391 - обозначение образуемого земельного участка
- 11:05:0105003 - надпись кадастрового квартала
- :304 - надпись кадастрового номера земельного участка

Примечание:

В границах проекта планировки территории объекты культурного наследия отсутствуют

Жилые зоны:

- Ж-3 - зона застройки индивидуальными жилыми домами
- кабель ЭЛ
- существующий газопровод
- водопровод
- сеть канализации
- сеть ЛЭП
- дорога

Изм.	Кол.уч.	Лист	№ док.	Подп.	Дата
Составил		Грухачева И.П.	Грухачева		08.2017г.
Проверил		Жилин А.Н.	Жилин		08.2017г.

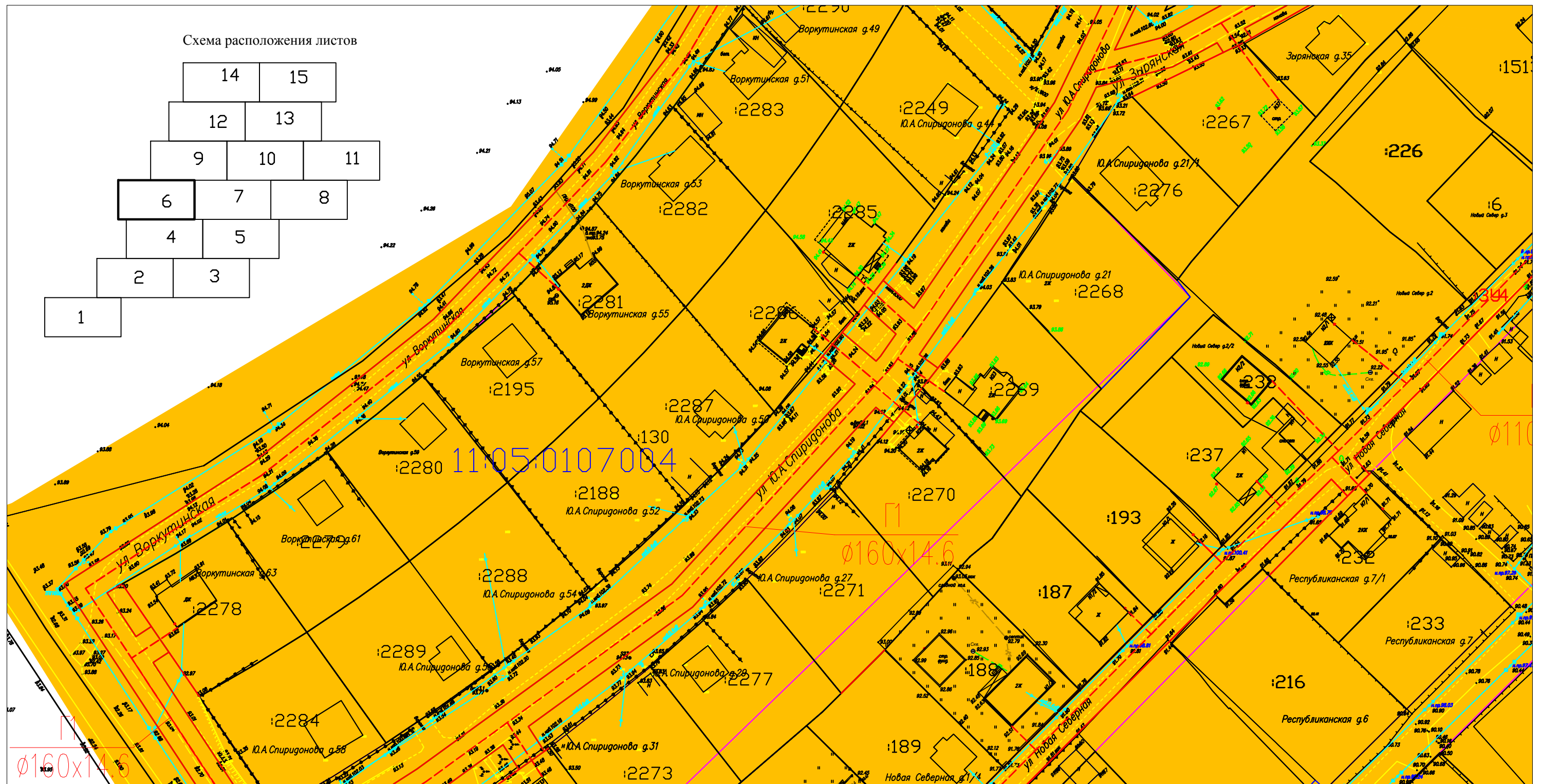
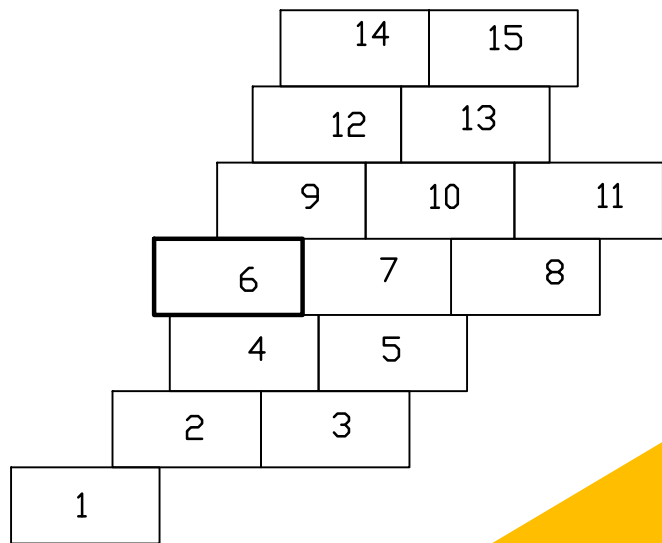
Договор №16/17 от 19.06.2017г.

Газоснабжение индивидуальных жилых домов в мкр. Кочпон г. Сыктывкара Республики Коми

Материалы по обоснованию проекта планировки территории
 Схема использования и состояния территории в период подготовки проекта планировки, границ зон с особыми условиями использования и объектов культурного наследия, М 1:1000
 Схема расположения проектируемой территории в системе планировочной организации территории г. Сыктывкара, М 1:1000

Стадия	Лист	Листов
	4	15
ООО "Норг-Инжиниринг" 2017г.		

Схема расположения листов



Условные обозначения:

- граница образуемого земельного участка, испрашиваемого в дальнейшем в краткосрочную аренду на период строительства
- граница устанавливаемого сервитута
- трасса проектируемого газопровода
- граница кадастрового квартала
- граница существующего земельного участка
- :391 - обозначение образуемого земельного участка
- 11:05:0105003 - надпись кадастрового квартала
- :304 - надпись кадастрового номера земельного участка

Примечание:

В границах проекта планировки территории объекты культурного наследия отсутствуют
Жилые зоны:

- Ж-3 - зона застройки индивидуальными жилыми домами
- кабель ЭЛ
- существующий газопровод
- водопровод
- сеть канализации
- сеть ЛЭП
- дорога

Изм.	Кол.уч.	Лист	№ док.	Подп.	Дата
Составил				Трухачева	08.2017г.
Проверил				Жилин	08.2017г.

Договор №16/17 от 19.06.2017г.

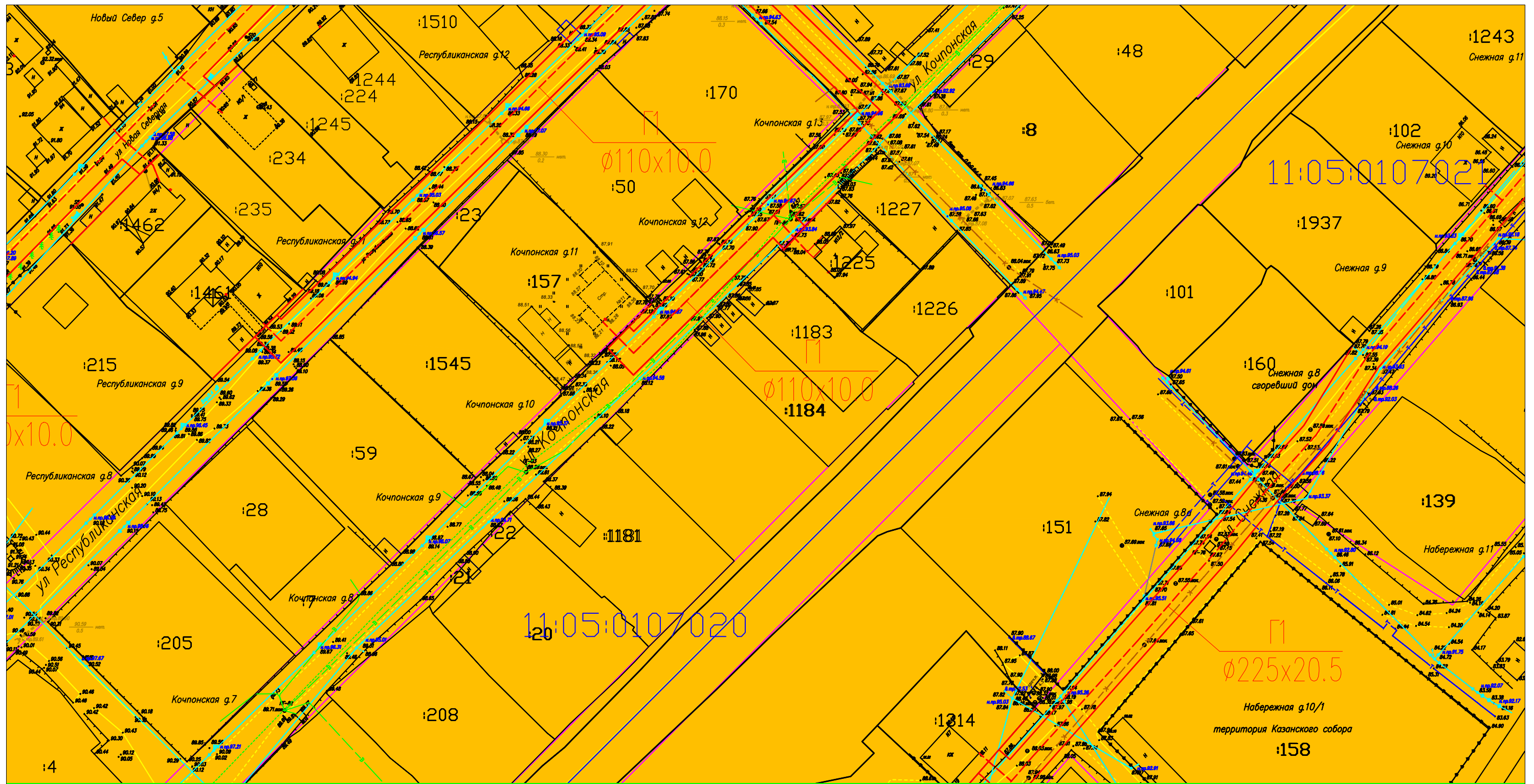
Газоснабжение индивидуальных жилых домов в мкр. Кочпон г. Сыктывкара Республики Коми

Материалы по обоснованию проекта планировки территории

Схема использования и состояния территории в период подготовки проекта планировки, границ зон с особыми условиями использования и объектов культурного наследия, М 1:1000
Схема расположения проектируемой территории в системе планировочной организации территории г. Сыктывкара, М 1:1000

Стадия	Лист	Листов
	6	15

ООО "Норг-Инжиниринг"
2017г.



Условные обозначения:

- граница образуемого земельного участка, испрашиваемого в дальнейшем в краткосрочную аренду на период строительства
- граница устанавливаемого сервитута
- трасса проектируемого газопровода
- граница кадастрового квартала
- граница существующего земельного участка
- :301 - обозначение образуемого земельного участка
- 11:05:0105003 - надпись кадастрового квартала
- :304 - надпись кадастрового номера земельного участка

Примечание:

В границах проекта планировки территории объекты культурного наследия отсутствуют
Жилые зоны:

- Ж-3 - зона застройки индивидуальными жилыми домами
- кабель ЭЛ
- существующий газопровод
- водопровод
- сеть канализации
- сеть ЛЭП
- дорога

Изм.	Кол.уч.	Лист	№ док.	Подп.	Дата
Составил				Трухачева	08.2017г
Проверил				Жилин	08.2017г

Договор №16/17 от 19.06.2017г.

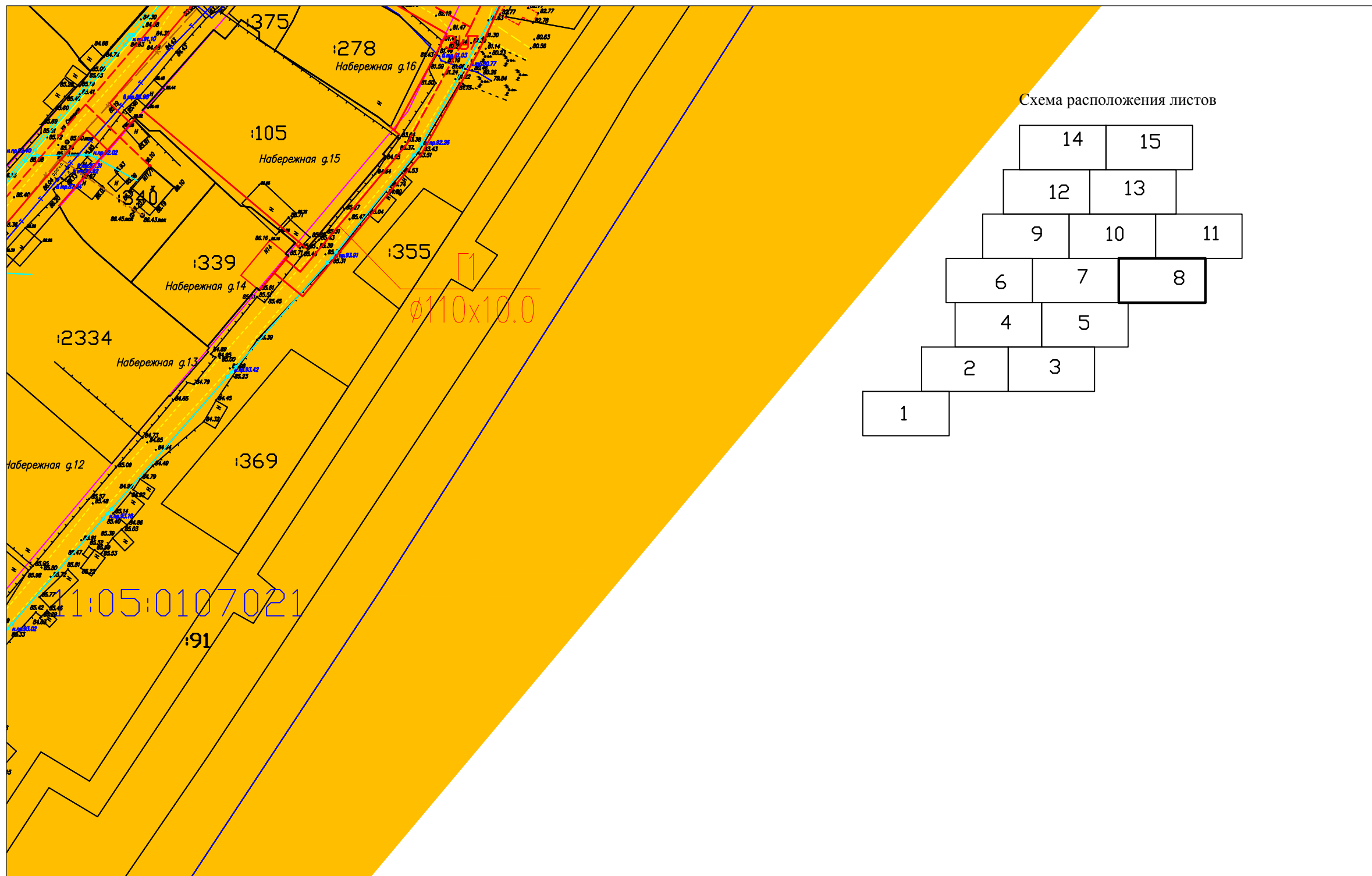
Газоснабжение индивидуальных жилых домов в мкр. Кочпон г. Сыктывкара Республики Коми

Материалы по обоснованию проекта планировки территории

Схема использования и состояния территории в период подготовки проекта планировки, границ зон с особыми условиями использования и объектов культурного наследия, М 1:1000
Схема расположения проектируемой территории в системе планировочной организации территории г. Сыктывкара, М 1:1000

Стадия	Лист	Листов
	7	15

ООО "Норг-Инжиниринг"
2017г.



Условные обозначения:

- граница образуемого земельного участка, испрашиваемого в дальнейшем в краткосрочную аренду на период строительства
- граница устанавливаемого сервитута
- - трасса проектируемого газопровода
- - граница кадастрового квартала
- - граница существующего земельного участка
- :391 - обозначение образуемого земельного участка
- 11:05:0105003 - надпись кадастрового квартала
- :304 - надпись кадастрового номера земельного участка

Примечание:

В границах проекта планировки территории объекты культурного наследия отсутствуют
Жилые зоны:

- Ж-3 - зона застройки индивидуальными жилыми домами
- - кабель ЭЛ
- Г—Г—Г— - существующий газопровод
- В—В—В— - водопровод
- К—К—К— - сеть канализации
- Л—Л—Л— - сеть ЛЭП
- - дорога

						<i>Договор №16/17 от 19.06.2017г.</i>			
						Газоснабжение индивидуальных жилых домов в мкр. Кочпон г. Сыктывкара Республики Коми			
Изм.	Кол.уч.	Лист	№ док.	Подп.	Дата	Материалы по обоснованию проекта планировки территории	Стадия	Лист	Листов
						Схема использования и состояния территории в период подготовки проекта планировки, границ зон с особыми условиями использования и объектов культурного наследия, М 1:1000 Схема расположения проектируемой территории в системе планировочной организации территории г. Сыктывкара, М 1:1000		8	15
Составил				<i>Трухачева</i>	08.2017г.		ООО "Норг-Инжиниринг" 2017г.		
Проверил				<i>Жилин</i>	08.2017г.				

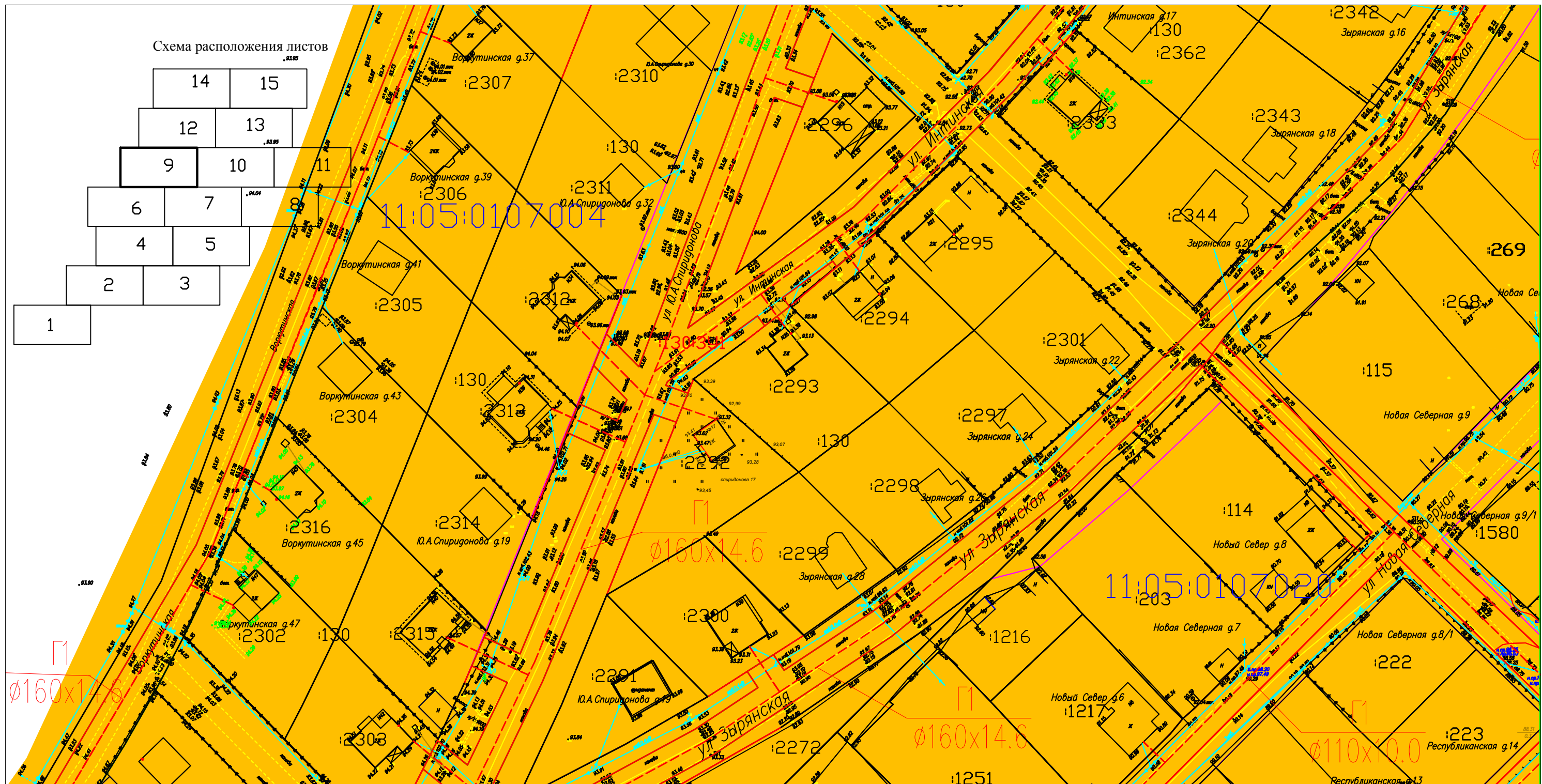
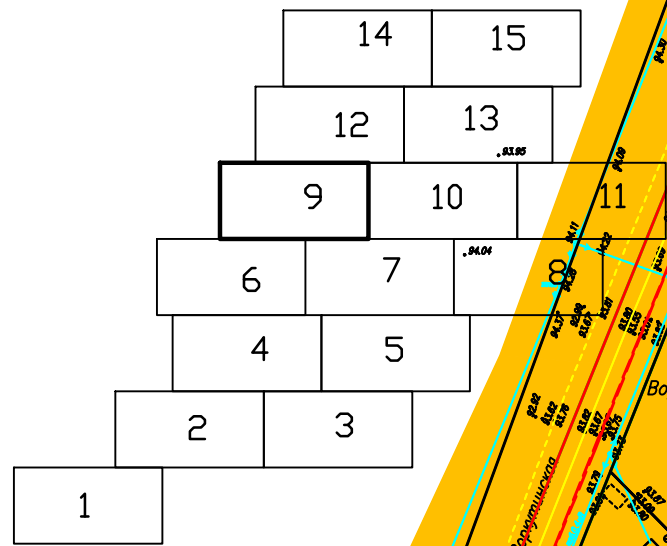


Схема расположения листов



Условные обозначения:

- граница образуемого земельного участка, испрашиваемого в дальнейшем в краткосрочную аренду на период строительства
- граница устанавливаемого сервитута
- трасса проектируемого газопровода
- граница кадастрового квартала
- граница существующего земельного участка
- :391 - обозначение образуемого земельного участка
- 11:05:0105003 - надпись кадастрового квартала
- :304 - надпись кадастрового номера земельного участка

Примечание:

В границах проекта планировки территории объекты культурного наследия отсутствуют
Жилые зоны:

- Ж-3 - зона застройки индивидуальными жилыми домами
- кабель ЭЛ
- существующий газопровод
- водопровод
- сеть канализации
- сеть ЛЭП
- дорога

Изм.	Кол.уч.	Лист	№ док.	Подп.	Дата
Составил				Трухачева	08.2017г
Проверил				Жилин	08.2017г

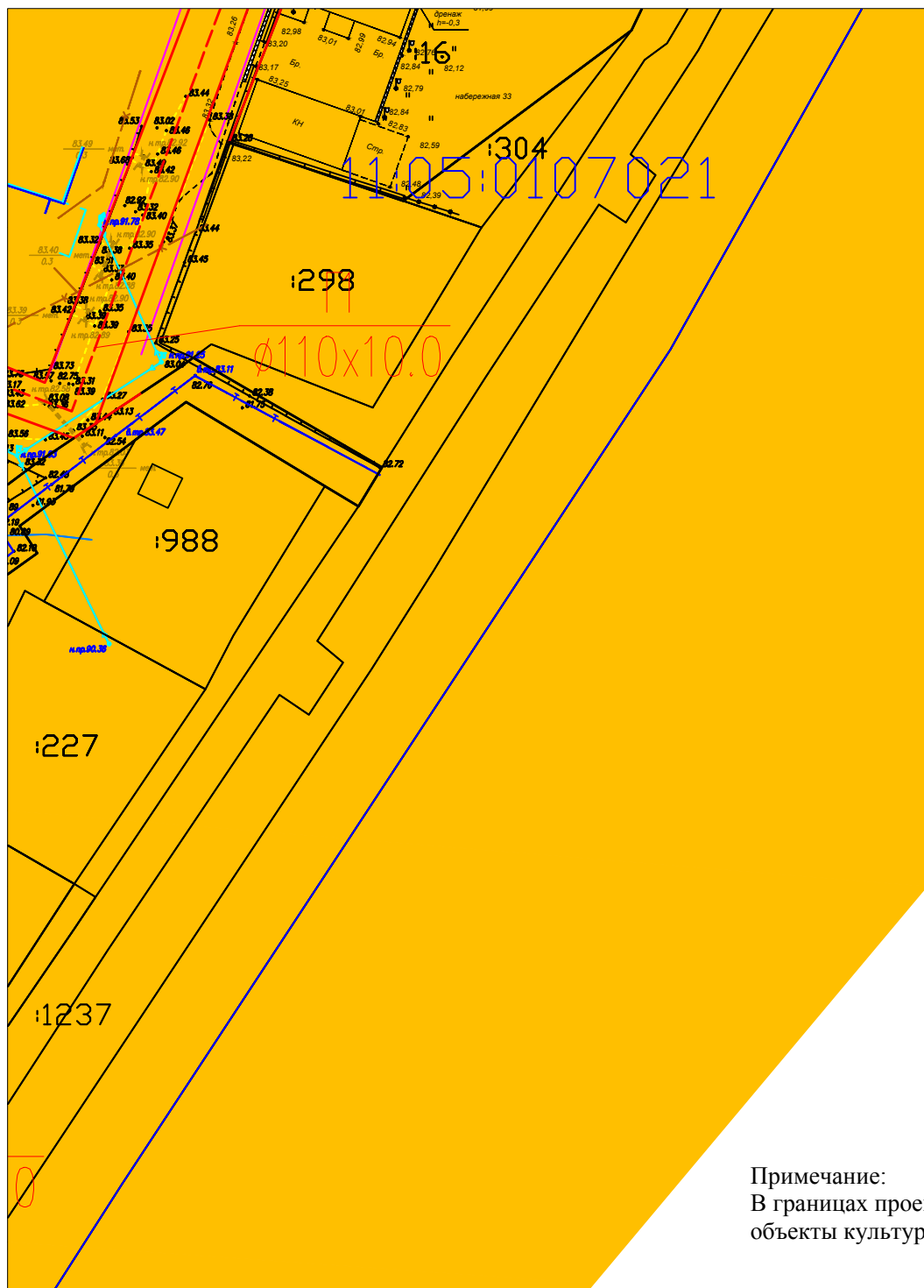
Договор №16/17 от 19.06.2017г.

Газоснабжение индивидуальных жилых домов в мкр. Кочпон г. Сыктывкара Республики Коми

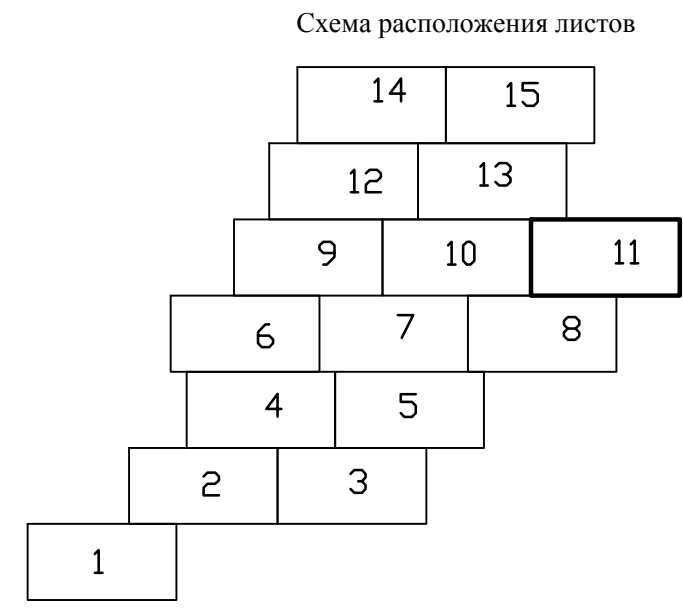
Материалы по обоснованию проекта планировки территории

Схема использования и состояния территории в период подготовки проекта планировки, границ зон с особыми условиями использования и объектов культурного наследия, М 1:1000
Схема расположения проектируемой территории в системе планировочной организации территории г. Сыктывкара, М 1:1000

Стадия	Лист	Листов
	9	15
ООО "Норг-Инжиниринг" 2017г.		



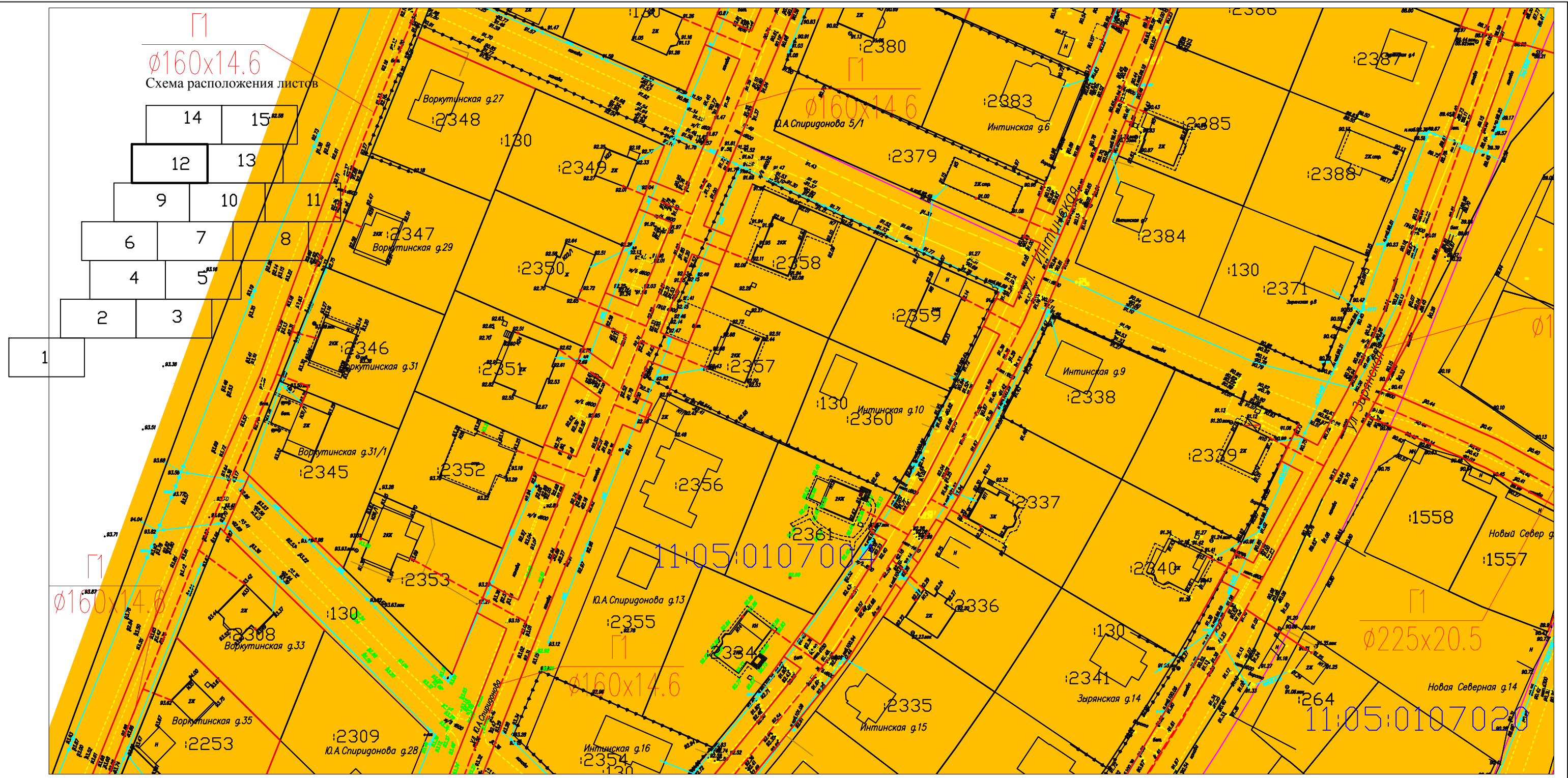
Примечание:
В границах проекта планировки территории
объекты культурного наследия отсутствуют



- Условные обозначения:
- граница образуемого земельного участка, испрашиваемого в дальнейшем в краткосрочную аренду на период строительства
 - граница устанавливаемого сервитута
 - трасса проектируемого газопровода
 - граница кадастрового квартала
 - граница существующего земельного участка
 - :341 - обозначение образуемого земельного участка
 - 11:05:0105003 - надпись кадастрового квартала
 - :304 - надпись кадастрового номера земельного участка

- Жилые зоны:
- Ж-3 - зона застройки индивидуальными жилыми домами
 - - кабель ЭЛ
 - Г—Г—Г— - существующий газопровод
 - В—В—В— - водопровод
 - К—К—К— - сеть канализации
 - Л—Л—Л— - сеть ЛЭП
 - - - - - - дорога

						<i>Договор №16/17 от 19.06.2017г.</i>			
						Газоснабжение индивидуальных жилых домов в мкр. Кочпон г. Сыктывкара Республики Коми			
Изм.	Кол.уч.	Лист	№ док.	Подп.	Дата	Материалы по обоснованию проекта планировки территории Схема использования и состояния территории в период подготовки проекта планировки, границ зон с особыми условиями использования и объектов культурного наследия М 1:1000 Схема расположения проектируемой территории в системе планировочной организации территории г. Сыктывкара, М 1:1000	Стадия	Лист	Листов
Составил				<i>Трухачева</i>	08.2017г.			11	15
Проверил				<i>Жилин</i>	08.2017г.			ООО "Норг-Инжиниринг"	
								2017г.	



11:05:0107004

11:05:0107020

Условные обозначения:

- граница образуемого земельного участка, испрашиваемого в дальнейшем в краткосрочную аренду на период строительства
- граница устанавливаемого сервитута
- трасса проектируемого газопровода
- граница кадастрового квартала
- граница существующего земельного участка
- :391 - обозначение образуемого земельного участка
- :304 - надпись кадастрового квартала
- :304 - надпись кадастрового номера земельного участка

Примечание:

В границах проекта планировки территории объекты культурного наследия отсутствуют
 Жилые зоны:

- Ж-3 - зона застройки индивидуальными жилыми домами
- кабель ЭЛ
- существующий газопровод
- водопровод
- сеть канализации
- сеть ЛЭП
- дорога

Изм.	Кол.уч.	Лист	№ док.	Подп.	Дата
Составил				Трухачева	08.2017г
Проверил				Жилин	08.2017г

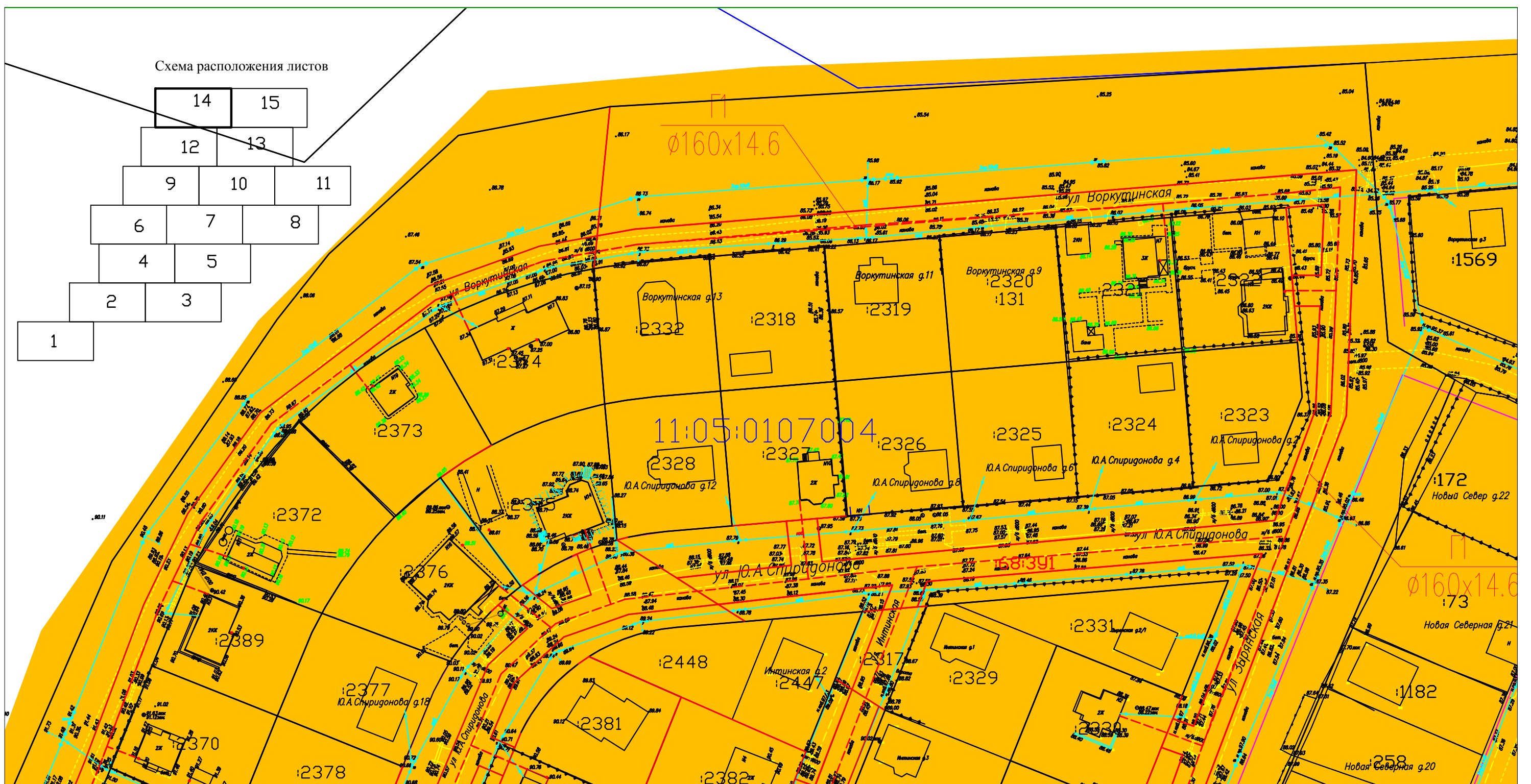
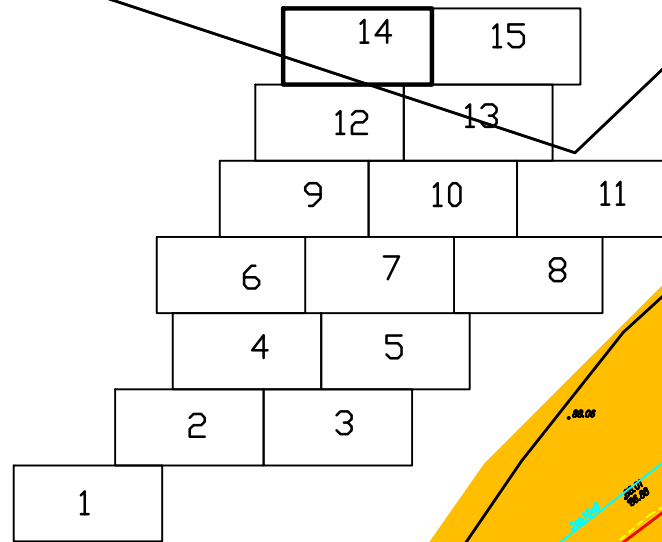
Договор N16/17 от 19.06.2017г.

Газоснабжение индивидуальных жилых домов в мкр. Кочпон г. Сыктывкара Республики Коми

Материалы по обоснованию проекта планировки территории
 Схема использования и состояния территории в период подготовки проекта планировки, границ зон с особыми условиями использования и объектов культурного наследия, М 1:1000
 Схема расположения проектируемой территории в системе планировочной организации территории г. Сыктывкара, М 1:1000

Стадия	Лист	Листов
	12	15
ООО "Норг-Инжиниринг" 2017г.		

Схема расположения листов



Условные обозначения:

- граница образуемого земельного участка, испрашиваемого в дальнейшем в краткосрочную аренду на период строительства
- граница устанавливаемого сервитута
- трасса проектируемого газопровода
- граница кадастрового квартала
- граница существующего земельного участка
- :3У1 - обозначение образуемого земельного участка
- 11:05:0105003 - надпись кадастрового квартала
- :304 - надпись кадастрового номера земельного участка

Примечание:

В границах проекта планировки территории объекты культурного наследия отсутствуют
Жилые зоны:

- Ж-3 - зона застройки индивидуальными жилыми домами
- кабель ЭЛ
- существующий газопровод
- водопровод
- сеть канализации
- сеть ЛЭП
- дорога

Изм.	Кол.уч.	Лист	№ док.	Подп.	Дата
Составил				Трухачева	08.2017г.
Проверил				Жилин	08.2017г.

Договор №16/17 от 19.06.2017г.

Газоснабжение индивидуальных жилых домов в мкр. Кочпон г. Сыктывкара Республики Коми

Материалы по обоснованию проекта планировки территории

Схема использования и состояния территории в период подготовки проекта планировки, границ зон с особыми условиями использования и объектов культурного наследия, М 1:1000
Схема расположения проектируемой территории в системе планировочной организации территории г. Сыктывкара, М 1:1000

Стадия	Лист	Листов
	14	15
ООО "Норг-Инжиниринг" 2017г.		

